

LEGENDE

Eintrag durch Planverfasser Architektur
Layer A1XK_PLANKOPF_LEGENDE_PLANRAND

> CAD-Richtlinie 2_3410 Kapitel 2.1, 2.2.3, 2.6
Bei Nichtbenutzung bitte diesen Bereich ganz löschen (Planrand kürzen)

ARCHITEKTURGRUNDLAGE

Eintrag durch Planverfasser Architektur
Vor [Weitergabe an Fachplaner](#) Architekturgrundlage auf Layer A1_ARCHITEKTUR_GEBUNDEN

> CAD-Richtlinie 2_3410 Kapitel 2.1

WO FINDE ICH WELCHE INFORMATION?

TABELLE GESAMTANLAGE UND GEBÄUDE

Arealcode:

Aufbaulogik siehe Erklärung im Dokument 0_7700 Richtlinie Bezeichnungen > Kapitel 2.3
Finden der richtigen Nummer siehe map.geo.bs.ch (Thema > Gebäude, Anlagen > Gebäudeinformationen) Achtung: Index-Nummer ist nur mit Zoom auf Stadtplan ersichtlich (kleine hochgeschriebene 2-ziffrige Zahl rechts bei Parzellenummer)

CAFM-Nummer:

Ist die Gebäudenummer des S&A, Gebäudemangement (GM). Erstellt und gepflegt wird sie durch das Servicedesk des GM.
Bitte die korrekte Nummer dort anfragen: servicedesk.GM@bs.ch. Siehe auch Dokument 0_7700 Richtlinie Bezeichnungen > Kapitel 2.4

Gebäude-Buchstaben-Code

Sind die Trakte, Pavillone, etc. der einzelnen Gebäuden gemeint. Auch diese werden vom Servicedesk GM gepflegt: servicedesk.GM@bs.ch
Siehe auch Dokument 0_7700 Richtlinie Bezeichnungen > Kapitel 2.5

Gebäudebezeichnung:

Die korrekte Bezeichnung des Gebäudes ist auch beim Servicedesk GM nachzufragen: servicedesk.GM@bs.ch

Strasse + Hausnummer, PLZ, Ort:

Die genaue Adresse findet sich auf SwissMaps, bitte diesen [Link](#) (mit den richtigen Einstellungen voreingestellt) benutzen.
Achtung: Adressen auf Google Maps sind ungenau.

PLANARCHIVIERUNGSCODE:

Den braucht es ausschliesslich für Revisionspläne Architektur
Siehe auch Dokument 0_7700 Richtlinie Bezeichnungen > Kapitel 3.2.2. Die letzten sieben Spalten "Sparte" bis "Version" werden dort ausführlich erklärt. Die ersten vier Spalten hier:

Gebäudentyp:

Diese werden durch die Mitarbeiter des Planarchivs S&A bestimmt.

Strassencode:

Unsere Strassencode entsprechen nicht der Strassen ID des MapBS. Die aktuelle Liste ist S&A intern (Vademecum: 5_1901 bis 5_1903) abgelegt. Erstellt wird die Liste durch das Tiefbauamt BS, Allmendverwaltung, Abteilung Landerwerb.

Hausnummer:

Die genaue Adresse findet sich auf SwissMaps, bitte diesen [Link](#) (mit den richtigen Einstellungen voreingestellt) benutzen.
Achtung: Adressen auf Google Maps sind ungenau.

EGID:

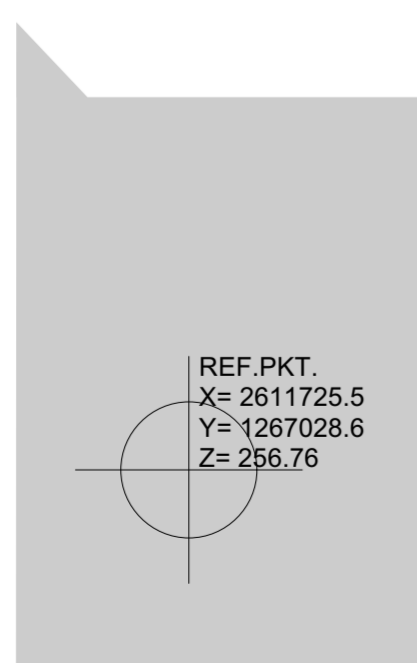
Eidegnösische Gebäudeidentifikation (Eidg. Gebäude ID). Siehe map.geo.bs.ch (Thema > Gebäude, Anlagen > Gebäudeinformationen)

Die Projektleitung S&A hilft gerne beim Ausfüllen der S&A Planköpfe. Sämtliche erwähnten Dokumente sind auf der Homepage des S&A zu finden.

REFERENZPUNKT

Eintrag durch Planverfasser Architektur
Layer A10_REFERENZ
Kostenloser Bezug der Koordinaten für Referenzpunkt auf [www.geo.bs.ch](#)

> CAD-Richtlinie 2_3410 Kapitel 2.2.1 Referenzpunkt



A.EG00.309 Besprechungsraum		A.EG00.309 Besprechungsraum	
BF: 16.6 m ²	FF: 2.90 m ²	BF: 16.6 m ²	FF: 2.9 m ²
RB: -0.03 m	FB: +0.00 m		
Lichte Raumhöhe: 2.95 m			
B: Parkett Eiche massiv			
W: Abrieb			
D: Metallpaneele abgeh.			

RAUMSTEMPEL

Eintrag durch Planverfasser Architektur
Layer A1Z24_RAUMTEXT_SA

Angabe zu korrekten Raumbezeichnung
> Richtlinie Bezeichnungen RL 0_7700
Kapitel 2.1 und 3.2.1
und CAD-Richtlinie 2_3410
Kapitel 2.7 Rauminformationen

ÜBERSICHTSGRAFIK GESAMTANLAGE UND GEBÄUDE

Eintrag durch Planverfasser Architektur
Layer A1XK_PLANKOPF_LEGENDE_PLANRAND
Vektor-Grafik genordet (keine Bilddatei)
Kostenlose Bezugsquelle Grafikgrundlage als DWG unter [www.geo.bs.ch](#)
Bestimmungen betr. Urheber- und Nutzungsrechte GVA BS sind zu beachten

> CAD-Richtlinie 2_3410 Kapitel 2.2.3



TABELLE GESAMTANLAGE UND GEBÄUDE

Eintrag durch Planverfasser Architektur
Layer A1XK_PLANKOPF_LEGENDE_PLANRAND
Angabe der Bezeichnungen durch Projektleitung S&A
Nicht benutze Zeilen können gelöscht werden

> Richtlinie Bezeichnungen RL 0_7700, Kapitel 2.3 bis 2.5
> CAD-Richtlinie 2_3410, Kapitel 2.2.3

Arealcode	CAFM Nummer	Geb.- Buchst.- Code	Gebäudebezeichnung	Strasse + Hausnummer, PLZ, Ort
08202902	102382	A	Sekundär	Zu den Drei Linden 80, 4051 Basel
08202902	102384	B	Sekundär	Zu den Drei Linden 80, 4051 Basel
RC000704	102392	C	Hauptgebäude	Zu den Drei Linden 82, 4051 Basel
08202902	102391	D	Hauswart	Zu den Drei Linden 82, 4051 Basel
RC000704	100210	E	Garderobe	Bäumlihofstrasse 298, 4051 Basel
08202902	102386	F	Gewächshaus	Zu den Drei Linden 80, 4051 Basel
08202902	102383	G	Gymnasium	Zu den Drei Linden 80, 4051 Basel
08202902	102381	S	Spezialtrakt	Zu den Drei Linden 80, 4051 Basel
08202902	102385	T	Turnhalle	Zu den Drei Linden 80, 4051 Basel

ARCHIVIERUNGSCODE

Eintrag durch Planverfasser Architektur
Layer A1XK_PLANKOPF_LEGENDE_PLANRAND
Der Archivierungscode wird ausschliesslich für die zu archivierenden Revisionspläne Architektur benötigt.

> Richtlinie Bezeichnungen RL 0_7700, Kapitel 3.2.2
> CAD-Richtlinie 2_3410, Kapitel 2.2.3

Archivierungscode

Gebäude- typ	Strassen- code	Haus Nr. / PLZ	EGID	Sparte	Planungs- phase	Planart	Geschoss- Lage	Geschoss- / Strassenhöhe	Numme- rung	Version	File- ending
Sc	0428	061x	245612968	A	0	G	E	00	01	A	.PDF

ÄNDERUNGSNACHWEIS PLANVERFASSEN

Eintrag durch Planverfasser Architektur
Layer A1XK_PLANKOPF_LEGENDE_PLANRAND
Für Revisionspläne nur Index A - Plan erstellt - eintragen

> CAD-Richtlinie 2_3410 Kapitel 2.2.3

Änderungsnachweis Planverfasser



Index	Änderungen / Bemerkungen	Ersteller	Datum	Geprüft	Datum
A	Plan erstellt	hma	30.09.16	xyz	30.09.16
B					
C					
D					
E					
F					
G					
H					

GRAFISCHER MASSSTAB, BEZUGSKOTE, NORDPFEIL

Eintrag durch Planverfasser Architektur
Layer A1UH_SONSTIGE_GRAFIK
Nordpfeil bei allen Grundrissen auf die Hauptgrafik ausgerichtet
Grafischer Massstab ist dem Zeichnungsmaßstab anzupassen

> CAD-Richtlinie 2_3410 Kapitel 2.2.3

[± 0.00 OK fertig Boden EG = 279.00 m.ü.M.]



PLANKOPF

Eintrag durch Planverfasser Architektur
Layer A1XK_PLANKOPF_LEGENDE_PLANRAND
Angabe ob Plankopf VV, FV oder PK durch Projektleitung S&A
Angabe Objekt- und Adressbezeichnung durch Projektleitung S&A
Angabe Plannummer durch Planverfasser Architektur (keine Vorgabe von S&A)
Angabe Dateibezeichnung gemäss Richtlinie Bezeichnungen 0_7700, Kapitel 3.1

Die jeweilige Planvorlage kann auf der Homepage von Städtebau & Architektur bezogen werden.

> CAD-Richtlinie 2_3410, Kapitel 2.2.3



Kanton Basel-Stadt

vertreten durch das Bau- und Verkehrsdepartement des Kantons Basel-Stadt

Städtebau & Architektur

Zu den Drei Linden 80, 4058 Basel
Schulanlage Bäumlihof-Drei Linden,
Klassentrakt G
Gesamtsanierung

Revision

Grundriss Erdgeschoss

Planverfasser: **Hans Muster Architektur AG**
Baselstrasse 11, 4000 Basel, Telefon 061 000 00 00

Datum: 01.03.2021
Gez: hma
Index: **A**
Format: 105 / 60 cm
Plan-Nr.: A-01

Mat.: **1 : 50**